

**Схема расположения границ публичного сервитута  
для эксплуатации объекта  
КЛ 10 кВ ф. Полевой от ПС Курашим**

**Обзорная схема границ объекта землеустройства**



**УСЛОВНЫЕ ОБОЗНАЧЕНИЯ**







- |   |  |   |   |
|---|--|---|---|
|  | - границы устанавливаемого публичного сервитута                      |  | - обозначение характерной точки границы устанавливаемого публичного сервитута |
|  | - ось линии, контур объекта  | 59:32:0000000   | - кадастровый номер земельного участка  |
|  | - границы муниципального образования, населенных пунктов             | г. Пермь  | - наименование муниципального образования, населенного пункта                 |
|  | - границы кадастрового квартала                                      |   |   |
|  | - границы земельных участков, попадающих в зону публичного сервитута |   |   |

Схема расположения границ публичного сервитута  
для эксплуатации объекта  
КЛ 10 кВ ф. Полевой от ПС Курашим



Схема расположения границ публичного сервитута  
для эксплуатации объекта  
КЛ 10 кВ ф. Полевой от ПС Курашим



**Сведения о местоположении границ объекта**  
**КЛ 10 кВ ф. Полевой от ПС Курашим**

Перечень характерных точек		
Площадь зоны публичного сервитута 445 кв.м		
Обозначение характерных точек границ	Координаты, м	
	X	Y
1	2	3
1	474925.74	2250849.19
2	474871.87	2250827.5
3	474842.07	2250809.75
4	474842.52	2250784.59
5	474844.52	2250784.63
6	474844.1	2250808.63
7	474872.76	2250825.69
8	474926.1	2250847.19
9	474947	2250846.73
10	474947.04	2250848.73
1	474925.74	2250849.19
1	476947.27	2252061.39
2	476946.02	2252062.94
3	476879.49	2252009.17
4	476880.74	2252007.63
1	476947.27	2252061.39